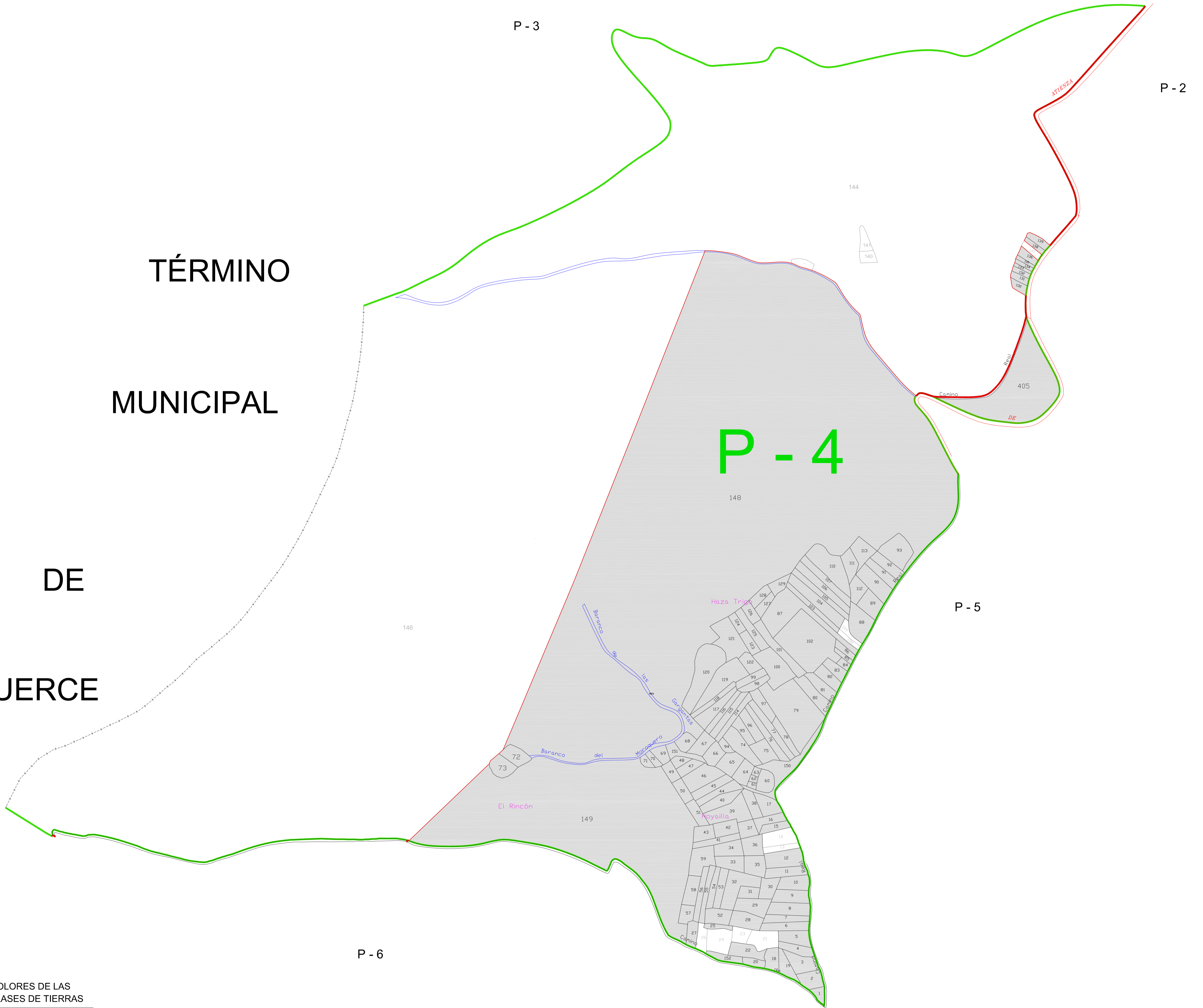


TÉRMINO
MUNICIPAL
DE
LA HUERCE



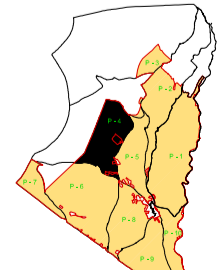
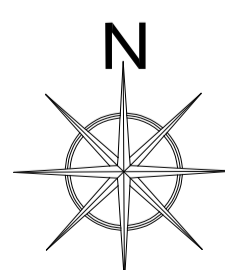
GAMA DE COLORES DE LAS
DISTINTAS CLASES DE TIERRAS

CLASE ÚNICA

L E Y E N D A

- Término Municipal
- Línea Parcela
- Límite de polígono
- Línea Parcela Excluida
- Límite perimetro de Concentración
- Perimetro de Concentración
- Río, Arroyo
- Carretera
- Camino
- 125 Número de Parcela
- Parajes
- Límite ZU

CONCENTRACIÓN PARCELARIA DE CARÁCTER PRIVADO
 ZONA: EL ORDIAL MUNICIPIO: EL ORDIAL PROVINCIA: GUADALAJARA
 PROMOTOR: Asociación Pro-concentración Parcelaria de El Ordial

POLÍGONO N°:	4	Firma por la empresa el Registrador:		
ESCALA:	1:4.000	Firma del representante del promotor y sello:		
FECHA REALIZACIÓN:		Firma:		